

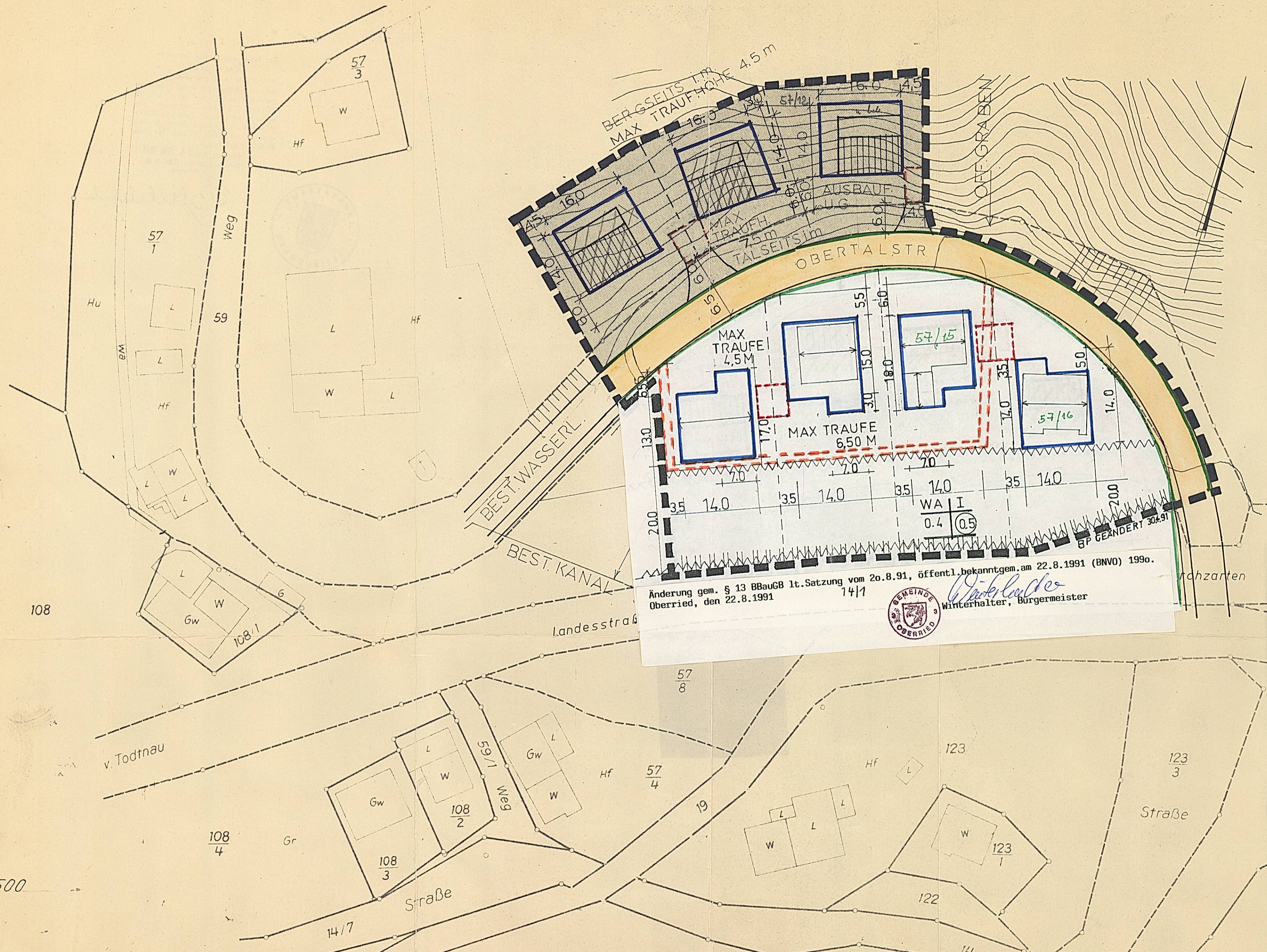


Der oben genannte Bebauungsplan wurde am 24.6.71 vom Landratsamt in Freiburg genehmigt. Genehmigung und Auslegung wurden am 2.7.71 bzw. in der Zeit vom 5.7.71 bis 23.7.71 durch amtliches Bekanntmachungsbild öffentlich bekannt gemacht. Der Bebauungsplan ist damit am 2.7.71 in Kraft getreten.

Oberried, den 13.7.1971





# BEBAUUNGSPLAN OBERRIED OBERTAL MASSTAB 1:500



- WA ALLGEMEINES WOHNGEBIET
- 05 GESCHOSSFLÄCHENZAHL
- 04 GRUNDFLÄCHENZAHL
- I VOLLGESCHOSSZAHL HÖCHSTGRENZE
- O OFFENE BAUWEISE
- BAULINIE
- BAUGRENZE
- STRASSENVERKEHRSFÄCHEN
- || BEGRENZUNGSLINIE
- ▨ BÖSCHUNG
- ▭ GARAGEN
- ▨ VON BEBAUUNG FREIZUHALT. GRUNDSTÜCKE
- ▨ ZUFahrtsVERBOT
- BEBAUUNGSPLANGRENZE
- NEUE GRUNDSTÜCKSGRENZEN
- ▨ GEH.Ü LEITUNGSRECHT

Änderung gem. § 13 BBauGB lt. Satzung vom 20.8.91, öffentl. bekanntgem. am 22.8.1991 (BNVO) 1990.  
Oberried, den 22.8.1991 1411



*Winterhalter*  
Winterhalter, Bürgermeister

GEPLANT *P. Giff* 7801 Oberried, 13. NOV. 1970