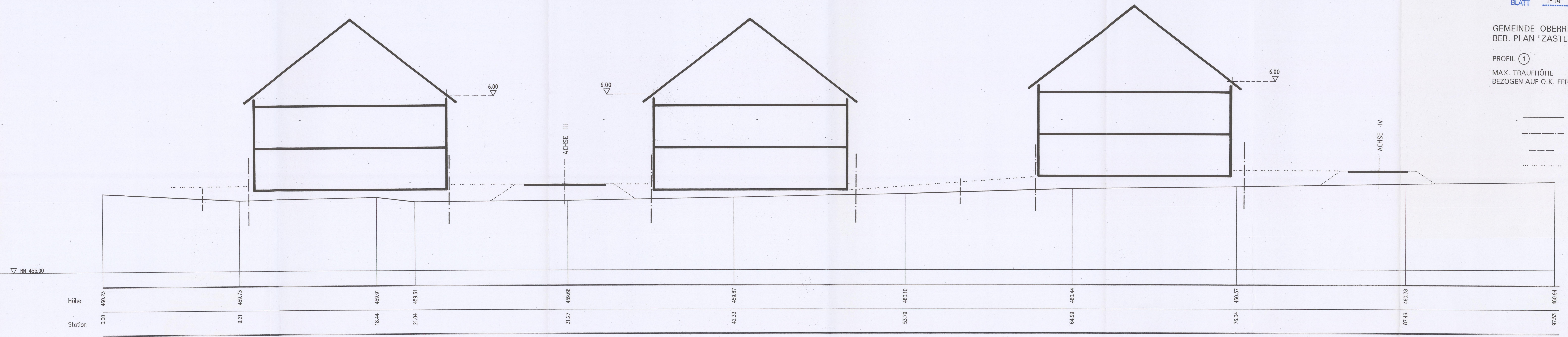


GEMEINDE OBERRIED  
 BEB. PLAN "ZASTLER WINTERHALTERHOF II"

PROFIL ①  
 MAX. TRAUFHÖHE  
 BEZOGEN AUF O.K. FERTIGE STRASSE (ACHSE)

- GELÄNDE
- - - BAUGRENZE
- - - GRUNDSTÜCKSGRENZE
- · · · · GELÄNDEAUFFÜLLUNG  
IM ZUGE DER  
STRASSENBAUMASSNAHMEN



Ausfertigung: Der textliche und zeichnerische Inhalt des Bebauungsplanes stimmen mit dem **Satzungsbeschluss** des Gemeinderates der Gemeinde Oberried vom 17. Juni 1997 überein. Oberried, den 09. Oktober 1997

(Winterhalter), Bürgermeister



*Dieter Dietrich*

Anzeige bestätigt

06. Okt. 1997

Freiburg, den  
 Landratsamt Breisgau-Hochschwarzwald

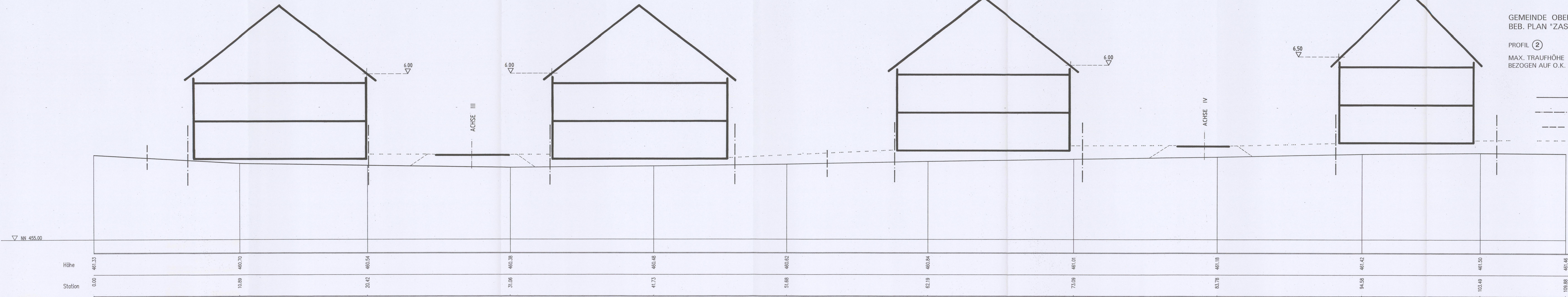
*[Signature]*  
 Breisacher



GEMEINDE OBERRIED  
 BEB. PLAN "ZASTLER WINTERHALTERHOF II"

PROFIL ②  
 MAX. TRAUFHÖHE  
 BEZOGEN AUF O.K. FERTIGE STRASSE (ACHSE)

- GELÄNDE
- - - - BAUGRENZE
- - - - GRUNDSTÜCKSGRENZE
- · · · · GELÄNDEAUFFÜLLUNG  
IM ZUGE VON  
STRASSENBAUMASSNAHMEN



Anzeige bestätigt

06. Okt. 1997  
 Freiburg, den  
 Landratsamt Breisgau-Hochschwarzwald  
 Breisacher

Ausfertigung: Der textliche und zeichnerische Inhalt des Bebauungsplanes stimmen mit dem Satzungsbeschluss des Gemeinderates der Gemeinde Oberried vom 17. Juni 1997 überein.  
 Oberried, den 09. Oktober 1997  
 (Winterhalter), Bürgermeister



*Winterhalter*

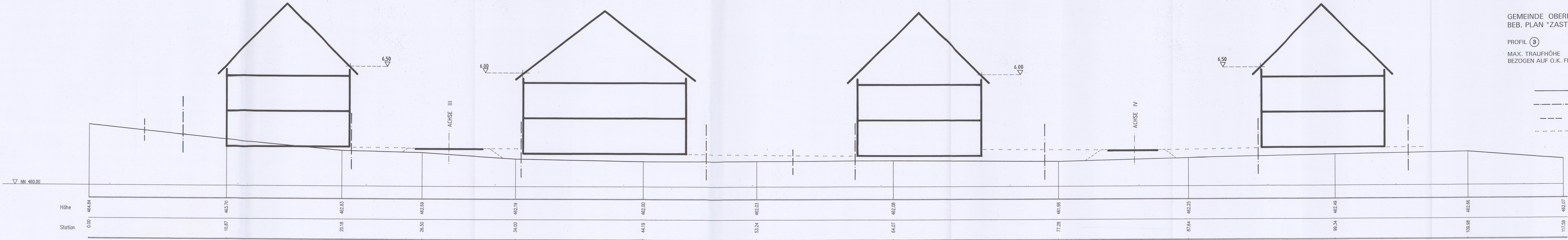
12.12.1996  
 BRENNER • DIETRICH • DIETRICH  
 Diplomingenieure Freie Architekten und Stadtplaner  
 79098 Freiburg Oberlinden 7 Tel. 0761/282960 Fax 2829615  
 Vermessung durch: Verm.-Büro Rappold + Partner, Freiburg  
 OR-B2 3.12.1996 127/30



GEMEINDE OBERRIED  
 BEB. PLAN "ZASTLER WINTERHALTERHOF II"

PROFIL ③  
 MAX. TRAUFHÖHE  
 BEZOGEN AUF O.K. FERTIGE STRASSE (ACHSE)

- GELÄNDE
- - - BAUGRENZE
- - - GRUNDSTÜCKSGRENZE
- · · · · GELÄNDEAUFFÜLLUNG  
IM ZUGE VON  
STRASSENBAUMASSNAHMEN



Ausfertigung: Der textliche und zeichnerische Inhalt des Bebauungsplanes stimmen mit dem **Satzungsbeschluß** des Gemeinderates der Gemeinde Oberried vom 17. Juni 1997 überein.  
 Oberried, den 09. Oktober 1997  
 (Winterhalter), Bürgermeister



*Dietch*



Breisacher

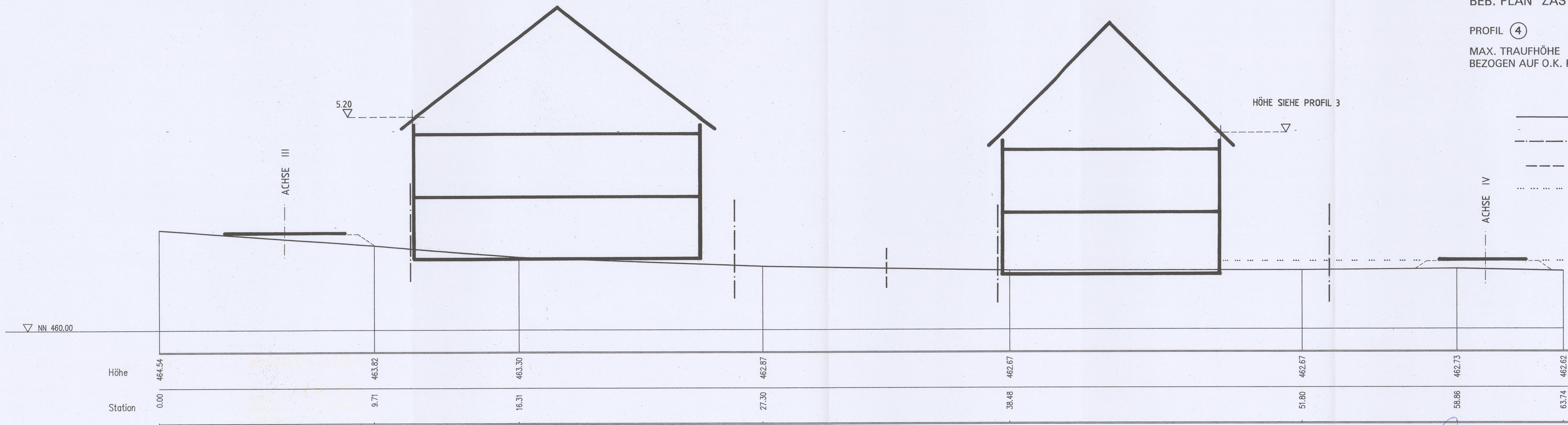
Anzeige bestätigt  
 06. Okt. 1997  
 Freiburg, den  
 Landratsamt Breisgau-Hochschwarzwald



GEMEINDE OBERRIED  
 BEB. PLAN "ZASTLER WINTERHALTERHOF II"

PROFIL ④

MAX. TRAUFHÖHE  
 BEZOGEN AUF O.K. FERTIGE STRASSE (ACHSE)



- GELÄNDE
- - - BAUGRENZE
- - - GRUNDSTÜCKSGRENZE
- ... GELÄNDEAUFFÜLLUNG  
IM ZUGE VON  
STRASSENBAUMASSNAHMEN

▽ NN 460.00

Höhe  
 Station

Ausfertigung: Der textliche und zeichnerische Inhalt des Bebauungsplanes stimmen mit dem **Satzungsbeschluß** des Gemeinderates der Gemeinde Oberried vom 17. Juni 1997 überein.  
 Oberried, den 09. Oktober 1997  
 (Winterhalter), Bürgermeister



*Dieter Dietrich*



Breisacher

Anzeige bestätigt

06. Okt. 1997  
 Freiburg, den  
 Landratsamt Breisgau-Hochschwarzwald

12.12.1996  
 BRENNER • DIETRICH • DIETRICH  
 Diplomingenieure Freie Architekten und Stadtplaner  
 79098 Freiburg Oberlinden 7 Tel. 0761/282960 Fax 2829615  
 Vermessung durch: Verm.-Büro Rappold + Partner, Freiburg

M 1:100

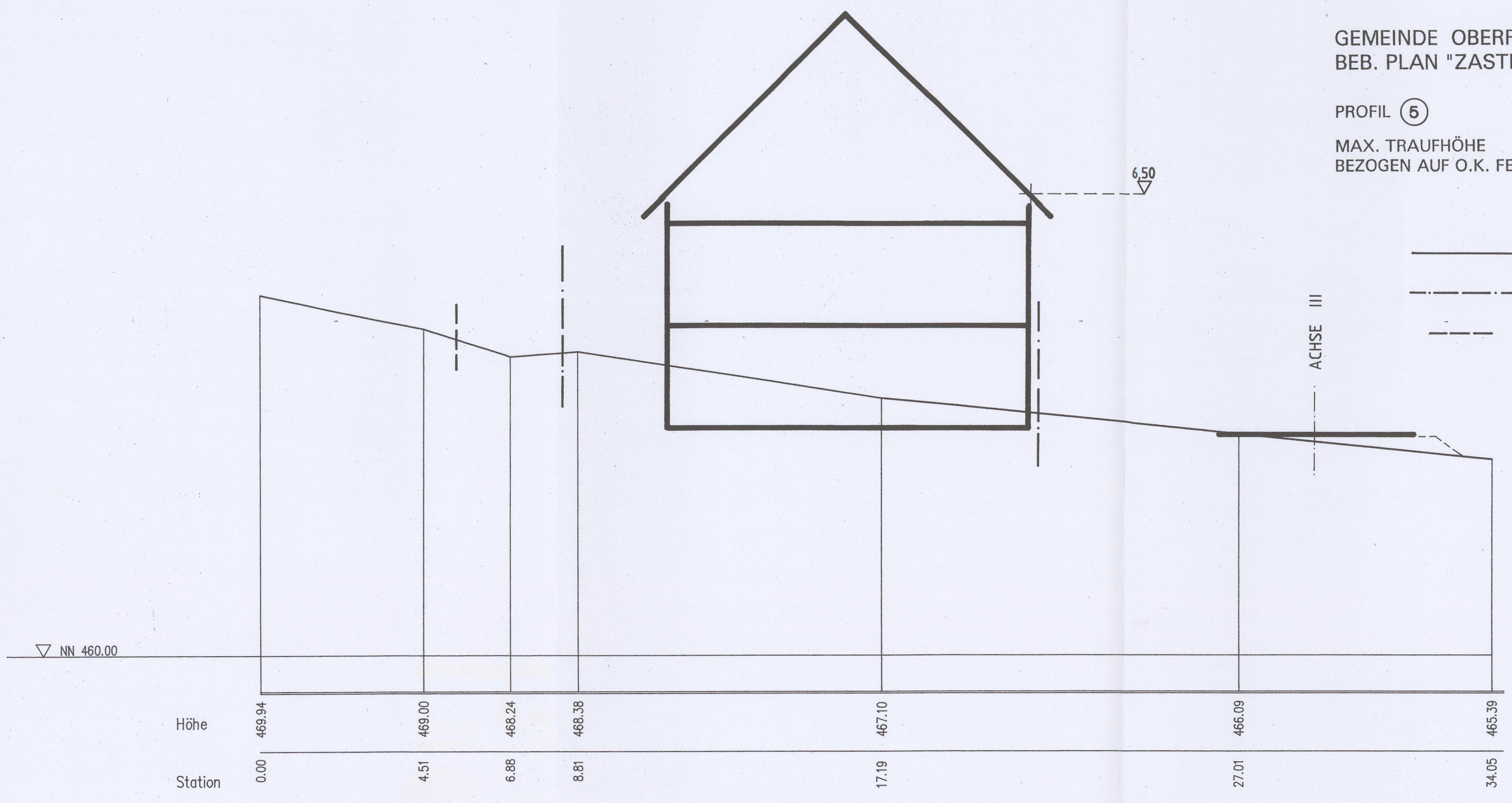




GEMEINDE OBERRIED  
 BEB. PLAN "ZASTLER WINTERHALTERHOF II"

PROFIL ⑤

MAX. TRAUFHÖHE  
 BEZOGEN AUF O.K. FERTIGE STRASSE (ACHSE)




- GELÄNDE
- - - - - BAUGRENZE
- · - · - GRUNDSTÜCKSGRENZE

▽ NN 460.00

Höhe	469.94	469.00	468.24	468.38	467.10	466.09	465.39
Station	0.00	4.51	6.88	8.81	17.19	27.01	34.05

Anzeige bestätigt

0 6. Okt. 1997  
 Freiburg, den  
 Landratsamt Breisgau-Hochschwarzwald

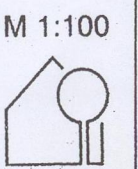
  
 Breisacher

Ausfertigung: Der textliche und zeichnerische Inhalt des Bebauungsplanes stimmen mit dem **Satzungsbeschuß** des Gemeinderates der Gemeinde Oberried vom 17. Juni 1997 überein.  
 Oberried, den 09. Oktober 1997  
 (Winterhalter), Bürgermeister



*Dieter Dietrich*

12.12.1996  
**BRENNER • DIETRICH • DIETRICH**  
 Diplomingenieure Freie Architekten und Stadtplaner  
 79098 Freiburg Oberlinden 7 Tel. 0761/282960 Fax 2829615  
 Vermessung durch: Verm.-Büro Rappold + Partner, Freiburg  
 OR-B2 3.12.1996



M 1:100



Z.NR.: 0955A16/8006

PROFIL 6

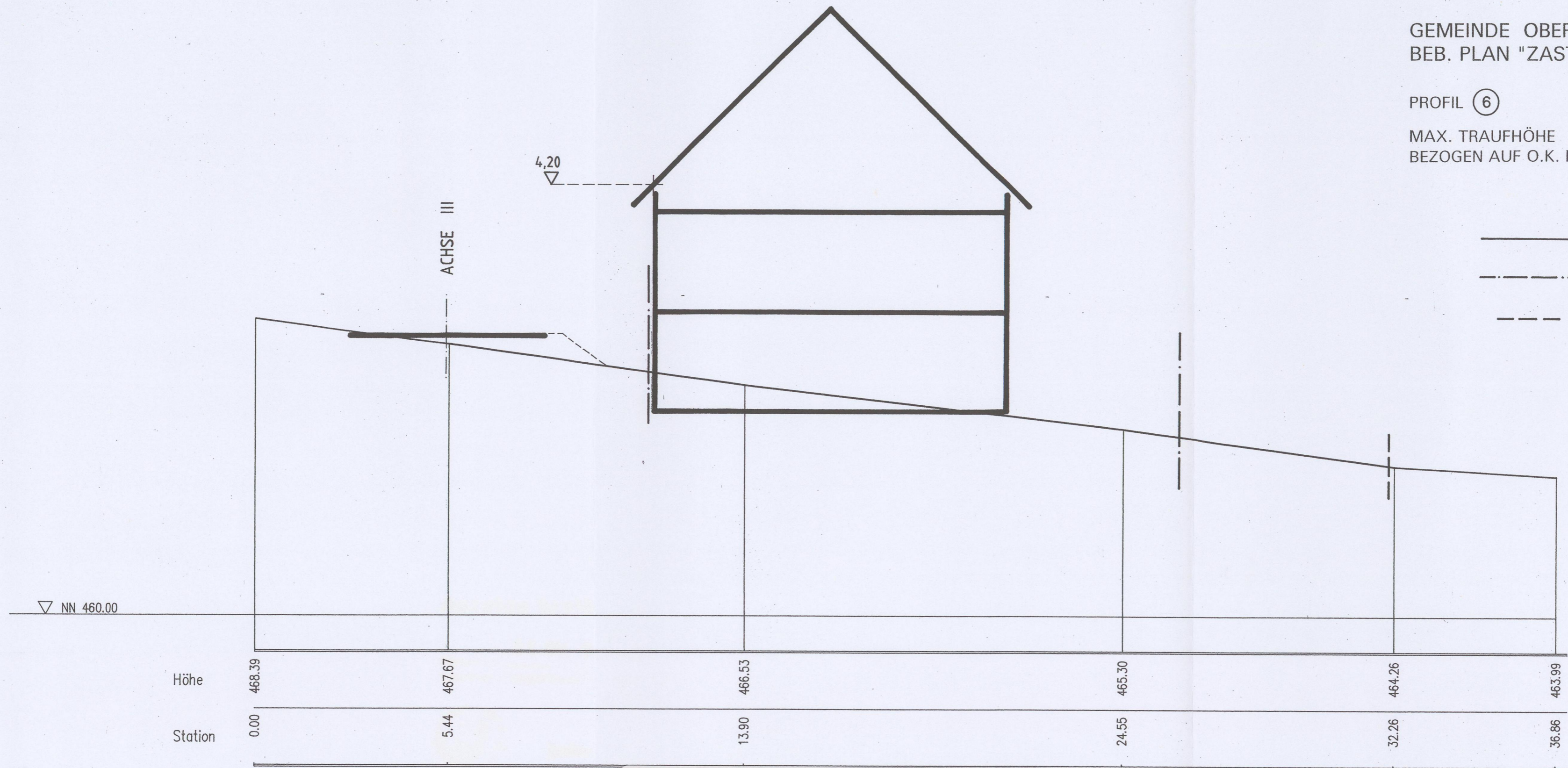
Maßstab: L=1:100 H=1:100

GEMEINDE OBERRIED  
BEB. PLAN "ZASTLER WINTERHALTERHOF II"

PROFIL ⑥

MAX. TRAUFHÖHE  
BEZOGEN AUF O.K. FERTIGE STRASSE (ACHSE)

- GELÄNDE
- · - · BAUGRENZE
- GRUNDSTÜCKSGRENZE



▽ NN 460.00

Höhe

Station

Anzeige bestätigt

06. Okt. 1997

Freiburg den  
Landratsamt Breisgau-Hochschwarzwald



Breisacher

Ausfertigung: Der textliche und zeichnerische Inhalt des Bebauungsplanes stimmen mit dem **Satzungsbeschluß** des Gemeinderates der Gemeinde Oberried vom 17. Juni 1997 überein.  
Oberried, den 09. Oktober 1997  
(Winterhalter), Bürgermeister



*Dieter Dietrich*

12.12.1996

BRENNER • DIETRICH • DIETRICH

Diplomingenieure Freie Architekten und Stadtplaner  
79098 Freiburg Oberlinden 7 Tel. 0761/282960 Fax 2829615

Vermessung durch: Verm.-Büro Rappold + Partner, Freiburg

OR-B2

3.12.1996

M 1:100



55/20




GEMEINDE OBERRIED  
 BEB. PLAN "ZASTLER WINTERHALTERHOF II"

PROFIL ⑦

MAX. TRAUFHÖHE  
 BEZOGEN AUF O.K. FERTIGE STRASSE (ACHSE)

- GELÄNDE
- - - - BAUGRENZE
- GRUNDSTÜCKSGRENZE
- · · · · GELÄNDEAUFFÜLLUNG  
IM ZUGE VON  
STRASSENBAUMASSNAHMEN



Anzeige bestätigt

06. Okt. 1997  
 Freiburg, den  
 Landratsamt Breisgau-Hochschwarzwald

*Breisacher*  
 Breisacher

Ausfertigung: Der textliche und zeichnerische Inhalt des Bebauungsplanes stimmen mit dem **Satzungsbeschluß** des Gemeinderates der Gemeinde Oberried vom 17. Juni 1997 überein.  
 Oberried, den 09. Oktober 1997  
 (Winterhalter), Bürgermeister



12.12.1996  
 BRENNER • DIETRICH • DIETRICH  
 Diplomingenieure Freie Architekten und Stadtplaner  
 79098 Freiburg Oberlinden 7 Tel. 0761/282960 Fax 2829615  
 Vermessung durch: Verm.-Büro Rappold + Partner, Freiburg  
 OR-B2 3.12.1996 106/30

M 1:100

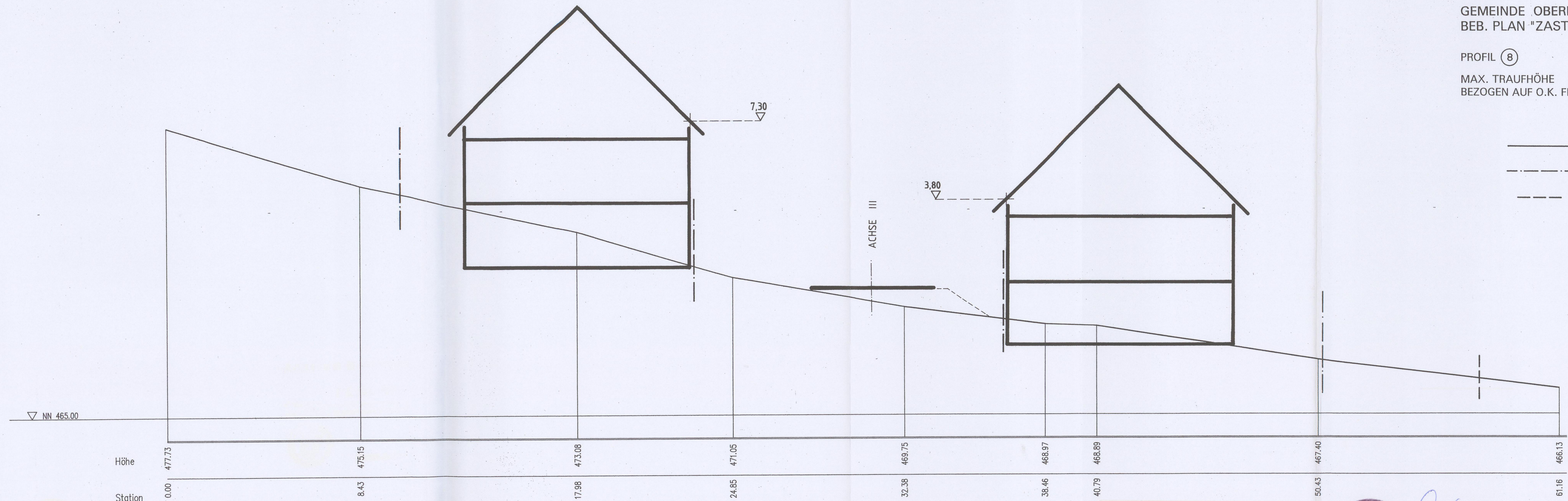


GEMEINDE OBERRIED  
 BEB. PLAN "ZASTLER WINTERHALTERHOF II"

PROFIL ⑧

MAX. TRAUFHÖHE  
 BEZOGEN AUF O.K. FERTIGE STRASSE (ACHSE)

- GELÄNDE
- - - - BAUGRENZE
- GRUNDSTÜCKSGRENZE



Anzeige bestätigt

06. Okt. 1997

Freiburg, den  
 Landratsamt Breisgau-Hochschwarzwald


*[Signature]*  
 Breisacher

Ausfertigung: Der textliche und zeichnerische Inhalt des Bebauungsplanes stimmen mit dem **Satzungsbeschluß** des Gemeinderates der Gemeinde Oberried vom 17. Juni 1997 überein.  
 Oberried, den 09. Oktober 1997  
 (Winterhalter), Bürgermeister



12.12.1996  
 BRENNER • DIETRICH • DIETRICH  
 Diplomingenieure Freie Architekten und Stadtplaner  
 79098 Freiburg Oberlinden 7 Tel. 0761/282960 Fax 2829615  
 Vermessung durch: Verm.-Büro Rappold + Partner, Freiburg  
 OR-B2 3.12.1996 79/30

M 1:100

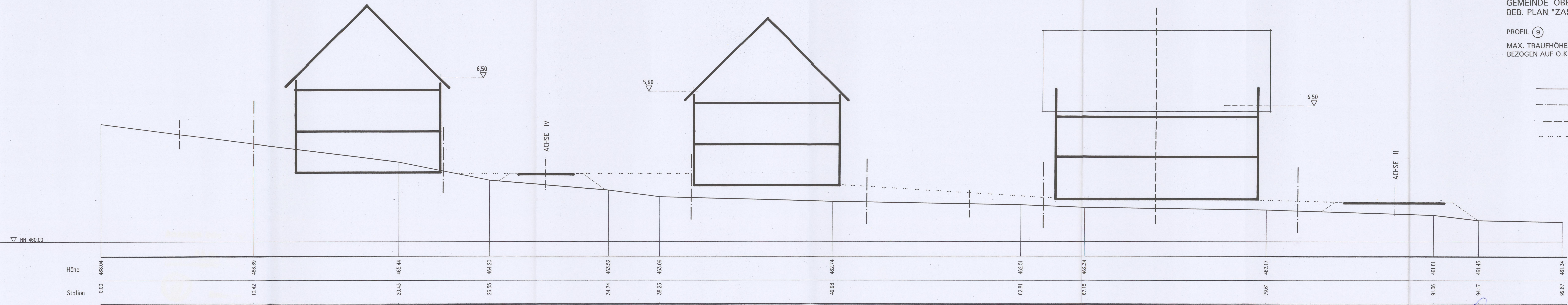




GEMEINDE OBERRIED  
 BEB. PLAN "ZASTLER WINTERHALTERHOF II"

PROFIL 9  
 MAX. TRAUFHÖHE  
 BEZOGEN AUF O.K. FERTIGE STRASSE (ACHSE)

- GELÄNDE
- - - BAUGRENZE
- - - GRUNDSTÜCKSGRENZE
- ... GELÄNDEAUFFÜLLUNG  
IM ZUGE VON  
STRASSENBAUMASSNAHMEN



Anzeige bestätigt

06. Okt. 1997

Freiburg, den  
 Landratsamt Breisgau-Hochschwarzwald

*Breisacher*  
 Breisacher

Ausfertigung: Der textliche und zeichnerische Inhalt des Bebauungsplanes stimmen mit dem **Satzungsbeschluß** des Gemeinderates der Gemeinde Oberried vom 17. Juni 1997 überein.  
 Oberried, den 09. Oktober 1997  
 (Winterhalter), Bürgermeister



*Diétrich*

12.12.1996  
 BRENNER • DIETRICH • DIETRICH  
 Diplomingenieure Freie Architekten und Stadtplaner  
 79098 Freiburg Oberlinden 7 Tel. 0761/282960 Fax 2829615  
 Vermessung durch: Verm.-Büro Rappold + Partner, Freiburg  
 OR-B2 3.12.1996 109/30

M 1:100

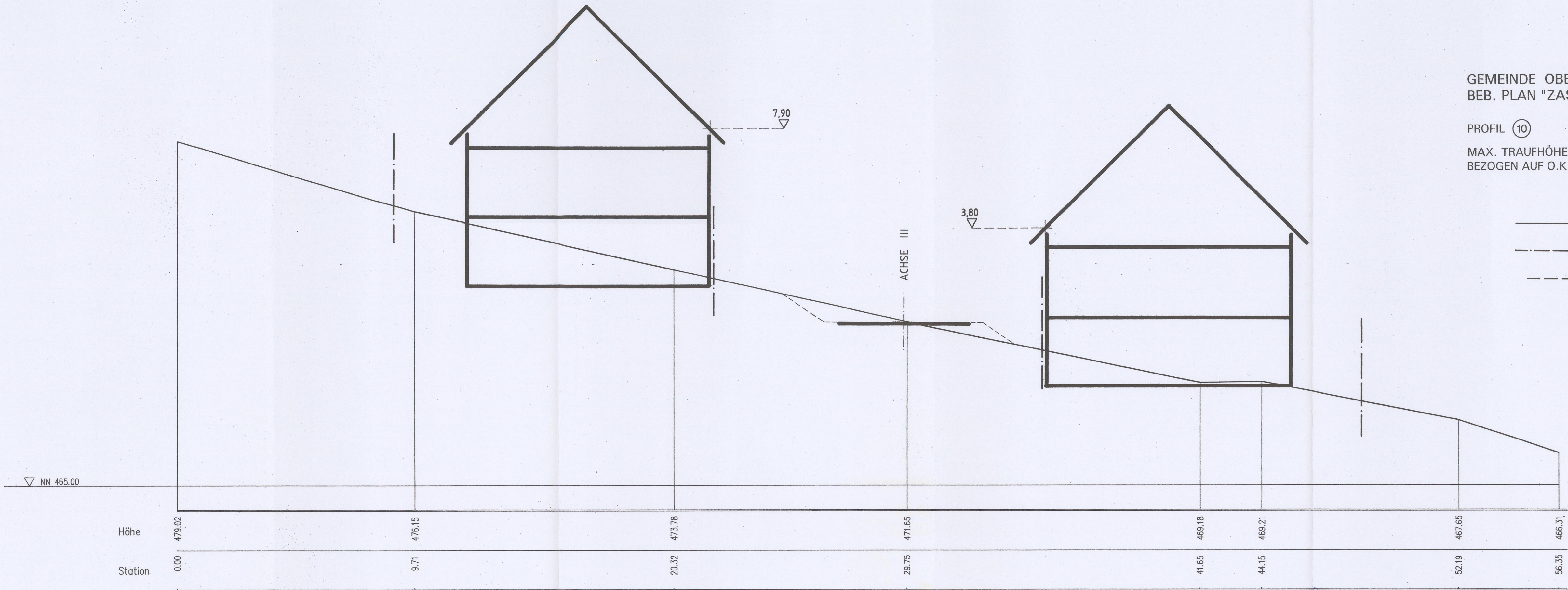


GEMEINDE OBERRIED  
BEB. PLAN "ZASTLER WINTERHALTERHOF II"

PROFIL 10

MAX. TRAUFHÖHE  
BEZOGEN AUF O.K. FERTIGE STRASSE (ACHSE)

- GELÄNDE
- - - BAUGRENZE
- - - GRUNDSTÜCKSGRENZE



▽ NN 465.00

Höhe

Station

Anzeige bestätigt

Freiburg, den 06. Okt. 1997  
Landratsamt Breisgau-Hochschwarzwald

  
*Breisacher*  
 Breisacher

Ausfertigung: Der textliche und zeichnerische Inhalt des Bebauungsplanes stimmen mit dem **Satzungsbeschluss** des Gemeinderates der Gemeinde Oberried vom 17. Juni 1997 überein.  
 Oberried, den 09. Oktober 1997  
 (Winterhalter), Bürgermeister



*Dieterich*

12.12.1996  
 BRENNER • DIETRICH • DIETRICH  
 Diplomingenieure Freie Architekten und Stadtplaner  
 79098 Freiburg Oberlinden 7 Tel. 0761/282960 Fax 2829615  
 Vermessung durch: Verm.-Büro Rappold + Partner, Freiburg  
 OR-B2 3.12.1996 75/30

M 1:100

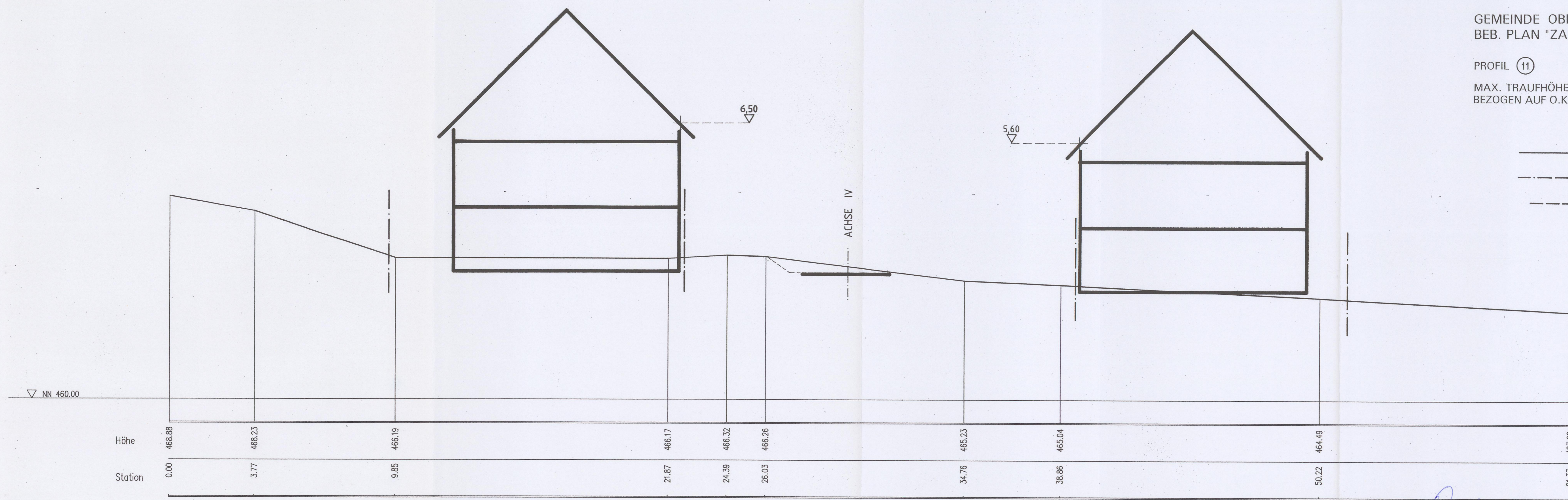




GEMEINDE OBERRIED  
 BEB. PLAN "ZASTLER WINTERHALTERHOF II"

PROFIL 11  
 MAX. TRAUFHÖHE  
 BEZOGEN AUF O.K. FERTIGE STRASSE (ACHSE)

- GELÄNDE
- - - - BAUGRENZE
- GRUNDSTÜCKSGRENZE



Anzeige bestätigt

06. Okt. 1997  
 Freiburg, den  
 Landratsamt Breisgau-Hochschwarzwald

  
 Breisacher

Ausfertigung: Der textliche und zeichnerische Inhalt des Bebauungsplanes stimmen mit dem **Satzungsbeschluß** des Gemeinderates der Gemeinde Oberried vom 17. Juni 1997 überein.  
 Oberried, den 09. Oktober 1997  
 (Winterhalter), Bürgermeister



*Diétrich*

12.12.1996  
 BRENNER • DIETRICH • DIETRICH  
 Diplomingenieure Freie Architekten und Stadtplaner  
 79098 Freiburg Oberlinden 7 Tel. 0761/282960 Fax 2829615  
 Vermessung durch: Verm.-Büro Rappold + Partner, Freiburg  
 OR-B2 3.12.1996

M 1:100



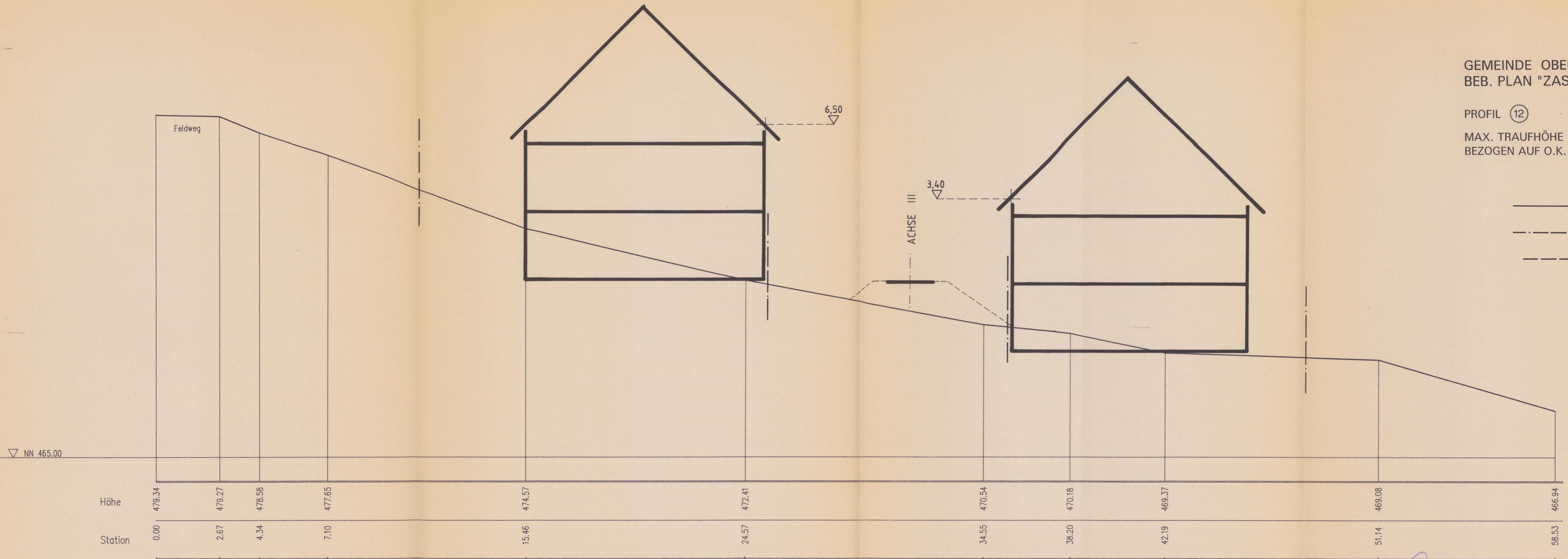


GEMEINDE OBERRIED  
BEB. PLAN "ZASTLER WINTERHALTERHOF II"

PROFIL 12

MAX. TRAUFHÖHE  
BEZOGEN AUF O.K. FERTIGE STRASSE (ACHSE)

- GELÄNDE
- - - - BAUGRENZE
- GRUNDSTÜCKSGRENZE



▽ NN 465.00

Anzeige bestätigt

06. Okt. 1997

Freiburg, den  
Landratsamt Breisgau-Hochschwarzwald



Breisacher

Ausfertigung: Der textliche und zeichnerische Inhalt des Bebauungsplanes stimmen mit dem **Satzungsbeschluss** des Gemeinderates der Gemeinde Oberried vom 17. Juni 1997 überein.  
Oberried, den 09. Oktober 1997  
(Winterhalter), Bürgermeister



*Dieterich*

12.12.1996

BRENNER • DIETRICH • DIETRICH

Diplomingenieure Freie Architekten und Stadtplaner

79098 Freiburg Oberlinden 7 Tel. 0761/282960 Fax 2829615

Vermessung durch: Verm.-Büro Rappold + Partner, Freiburg

OR-B2

3.12.1996

78/30

M 1:100

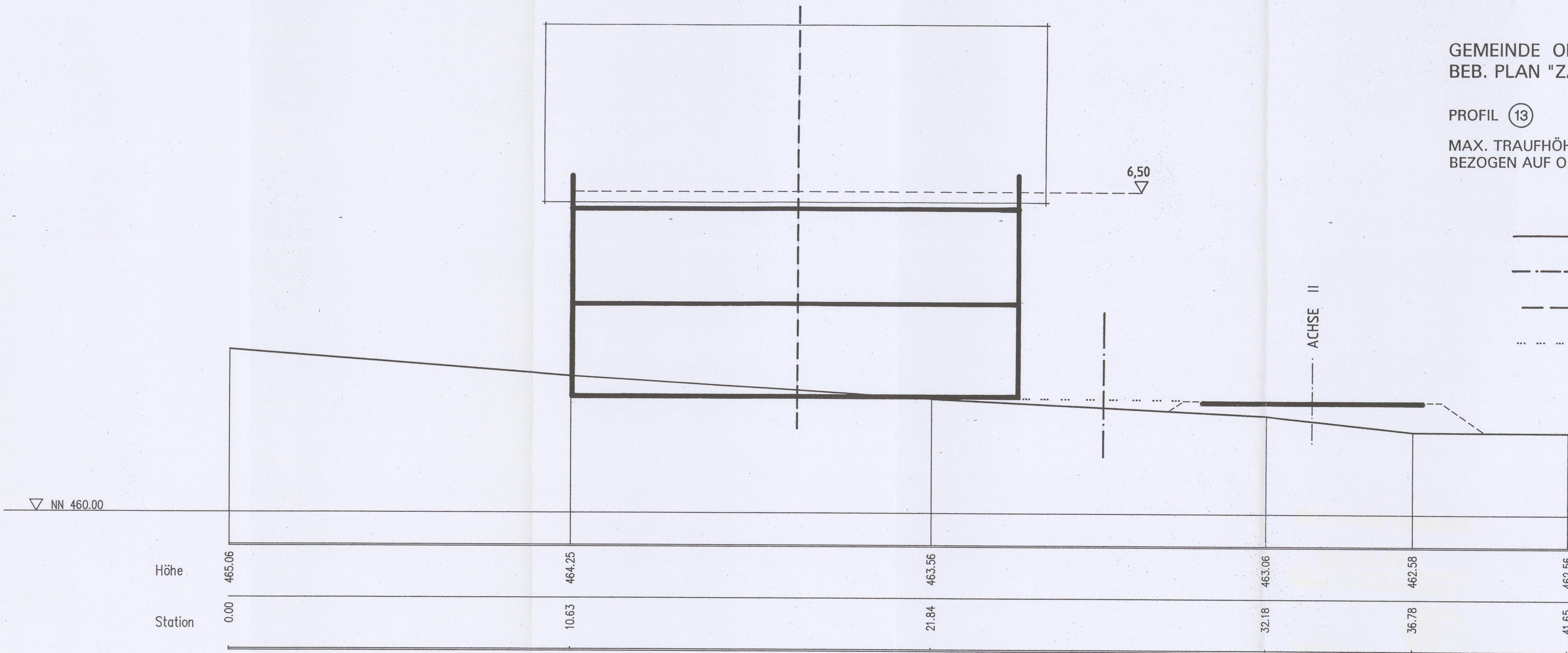




GEMEINDE OBERRIED  
 BEB. PLAN "ZASTLER WINTERHALTERHOF II"

PROFIL 13

MAX. TRAUFHÖHE  
 BEZOGEN AUF O.K. FERTIGE STRASSE (ACHSE)



- GELÄNDE
- - - - BAUGRENZE
- - - - GRUNDSTÜCKSGRENZE
- ... .. GELÄNDEAUFFÜLLUNG  
IM ZUGE VON  
STRASSENBAUMASSNAHMEN

Anzeige bestätigt

Freiburg, den 06. Okt. 1997  
 Landratsamt Breisgau-Hochschwarzwald

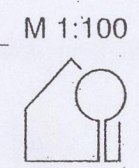
  
 Breisacher

Ausfertigung: Der textliche und zeichnerische Inhalt des Bebauungsplanes stimmen mit dem **Satzungsbeschluß** des Gemeinderates der Gemeinde Oberried vom 17. Juni 1997 überein.  
 Oberried, den 09. Oktober 1997  
 (Winterhalter), Bürgermeister



*Dieter Dietrich*

12.12.1996  
 BRENNER • DIETRICH • DIETRICH  
 Diplomingenieure Freie Architekten und Stadtplaner  
 79098 Freiburg, Oberlinden 7 Tel. 0761/282960 Fax 2829615  
 Vermessung durch: Verm.-Büro Rappold + Partner, Freiburg  
 OR-B2 3.12.1996 62/30

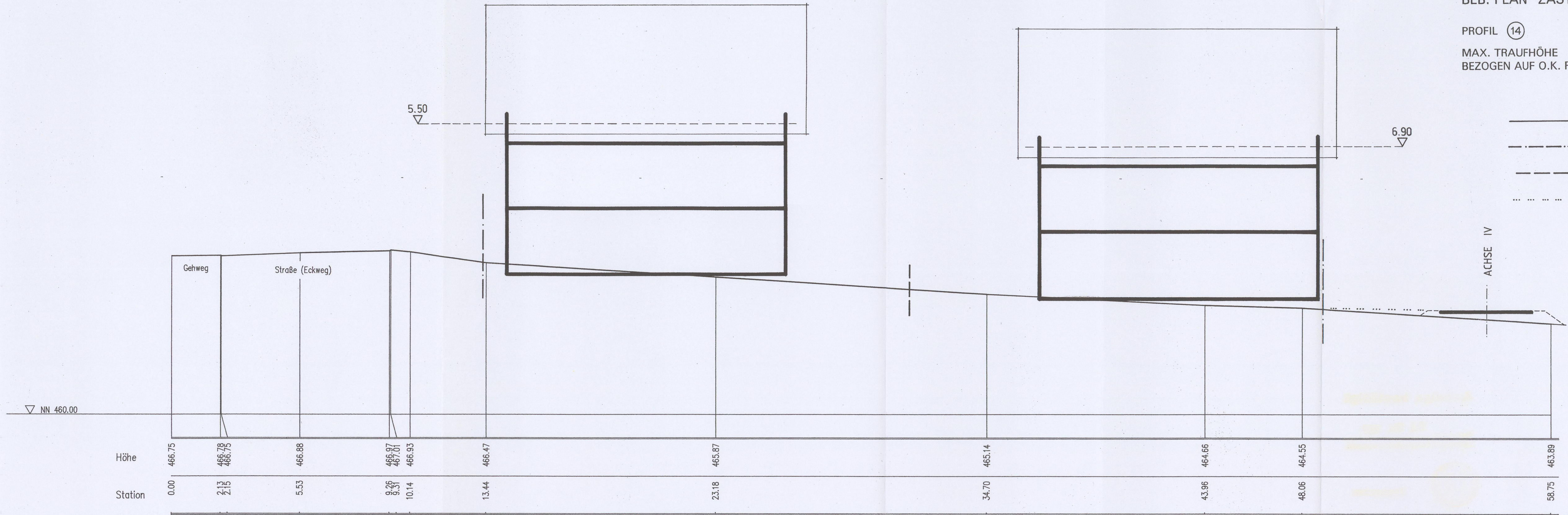




GEMEINDE OBERRIED  
 BEB. PLAN "ZASTLER WINTERHALTERHOF II"

PROFIL 14  
 MAX. TRAUFHÖHE  
 BEZOGEN AUF O.K. FERTIGE STRASSE (ACHSE)

- GELÄNDE
- · - · BAUGRENZE
- - - - GRUNDSTÜCKSGRENZE
- · · · · GELÄNDEAUFFÜLLUNG  
IM ZUGE VON  
STRASSENBAUMASSNAHMEN



Anzeige bestätigt

06. Okt. 1997  
 Freiburg, den  
 Landratsamt Breisgau-Hochschwarzwald

  
 Breisacher

*Handwritten signature and date: Ausgegeben 06.10.1997*