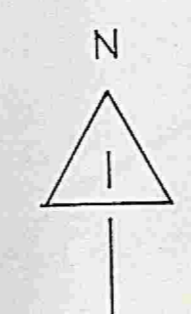
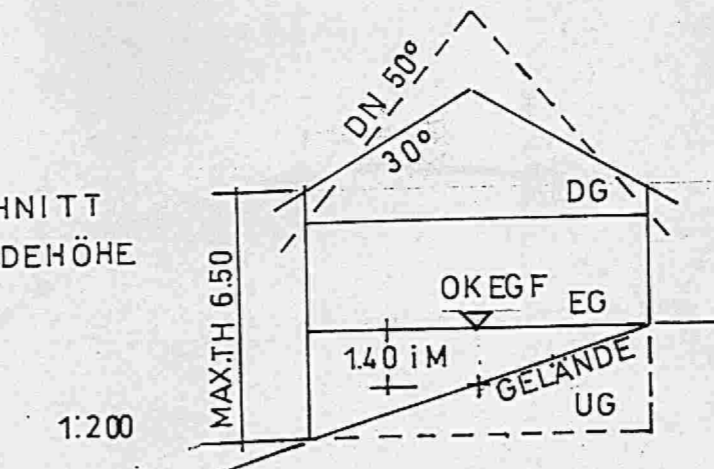


Unbeglaubigter Auszug aus der Liegenschaftskarte  
 Gemeinde: Oberried  
 Flurstück: 135 u. o.  
 Staatliches Vermessungsamt  
 Freiburg  
 M: 1:500  
 Stand: 07.03.97

Darstellung entspricht dem Liegenschaftskataster -  
 Abweichungen gegenüber dem Grundbuch sind möglich.



REGEL QUERSCHNITT  
 ZUR MAX. GEBÄUDEHÖHE



1:200

GEMEINDE OBERRIED  
 DECKBLATT ZUR  
 BEBAUUNGSPLANÄNDERUNG  
 UNTERES VÖRLINSBACH  
 M = 1:500

PLANAUFSTELLUNGSBESCHLUS  
 DES GEMEINDERATES UND  
 ORTSÜBLICHE BEKANNTMACHUNG entf. d. 13. Bau 60 AM  
 a.F.

BÜRGERBETEILIGUNG AM. entfällt.

ÖFFENTLICHE AUSLAGE  
 UND  
 ORTSÜBLICHE BEKANNTMACHUNG VOM. 27. Aug. 1998  
 BIS 29. Sep. 1998  
 AM 19. Aug. 1998

ALS SATZUNG BESCHLOSSEN AM 20. Okt. 1998

ANGEZEIGT BEIM LANDRATSAMT  
 BREISGAU-HOCHSCHWARZWALD AM. entfällt 20. Bau 60 a.F.

RECHTSKRÄFTIG GEWORDEN MIT  
 ORTSÜBLICHER BEKANNTMACHUNG AM 29. Dez. 1998

DIE ÜBEREINSTIMMUNG DES PLANINHALTES  
 UND DEN DAZU ERGANGENEN BESCHLÜSSEN  
 DES GEMEINDERATES SOWIE DES VORSTEHENDEN  
 VERFAHRENGANGES WIRD BESTÄTIGT

MEINDE OBERRIED  
 BÜRGERMEISTER

PLANUNGSRECHTLICHE VORSCHRIFTEN


- DORFGEBIET
- ALLGEMEINES WOHNGEBIET
- ZUL. ZAHL DER VOLLGESCHOSSE
- GRUNDFLÄCHENZAHL
- GESCHOSSFLÄCHENZAHL
- OFFENE BAUWEISE
- FIRSTRICHTUNG
- TRAUFHÖHE MAXIMAL
- DACHNEIGUNG



PLANZEICHEN-ERKLÄRUNGEN

- GRENZE DES BEBAUUNGSPLANES
- STRASSENVERKEHRSFLÄCHE
- STRASSENABGRENZUNGSLINIE
- BAUGRENZEN
- ABGRENZUNG UNTERSCHIEDL. NUTZUNG
- GEH-, FAHR- UND LEITUNGSRECHT
- GARAGEN
- BACH

BEBAUUNGSPLAN 1:500  
 OBERRIED-VÖRLINSBACH



Steiertenhof  
 735  
 (Hausach)

GEH-, FAHR- UND  
 LEITUNGSRECHT  
 ZU GUNSTEN:  
 GEMEINDE OBERRIED,  
 GRUNDSTÜCKE 133/2 U 133/3,  
 3 NEU ERSCHL. GRUNDSTÜCKE

GEMEINDE Die Übereinstimmung der Darstellung der Grenzen  
 und der Bezeichnung der Flurstücke mit dem  
 Liegenschaftskataster beglaubigt  
 7801 Oberried Freiburg, den 4. Okt. 1972

Staatl. Vermessungsamt Freiburg  
 I. A. Elle  
 Oberamtsrat

20. JUNI 1972

LANDRATSAMT

IN KRAFT  
 GETRETEN  
 17.11.92

PLANUNG WOLFGANG ROSE  
 ARCHITEKT  
 20. JUNI 1972

78 FREIBURG I. BR.  
 AUWALDSTR. 104  
 TELEFON 2 39 85