








BEBAUUNGSPLAN
"Campingplatz Vörlinsbach - Erweiterung"

ZEICHNERISCHER TEIL
ENTWURF 10.12.2018

Legende

-  Gewässer
-  Flurstücksgrenzen
-  Plangebiet
-  Erschließung des Plangebiets über das bestehende Campingplatzgelände (nachrichtliche Darstellung)
-  Gebäude

Offenlagfassung:

vom:

bis einschl.:

Oberried den:

Vosberg, Bürgermeister

Ausfertigungsvermerk:

Es wird bestätigt, dass der Inhalt dieses Planes sowie die textlichen Festsetzungen unter Beachtung des vorstehenden Verfahrens mit den hierzu ergangenen Beschlüssen des Gemeinderates der Gemeinde Oberried übereinstimmt.

Vosberg, Bürgermeister



faktorgrün

Partnerschaftsgesellschaft mbB
Landschaftsarchitekten bdla
Beratende Ingenieure

79100 Freiburg, Tel. 0761 - 707 647 0
78628 Rottweil, Tel. 0741 - 157 05
69115 Heidelberg, Tel. 06221 - 985 410
70565 Stuttgart, Tel. 0711 - 48 999 48 0

www.faktorgruen.de

Maßstab 1:1.200

Bearbeiter CG/CL

Datum 10.12.2018